



**КОМИТЕТ ИМУЩЕСТВЕННЫХ ОТНОШЕНИЙ
АДМИНИСТРАЦИИ ПЕРМСКОГО МУНИЦИПАЛЬНОГО ОКРУГА**

РЕШЕНИЕ

о размещении объектов № 131

Пермский край
Пермский муниципальный округ

27.01.2025

Комитет имущественных отношений администрации Пермского муниципального округа разрешает Акционерному обществу «Газпром газораспределение Пермь» (ИНН 5902183841, ОГРН 1025900512670, почтовый адрес: 614000, г. Пермь, ул. Петропавловская, 43)

размещение объекта «Газопровод давлением до 1,2 Мпа, для размещения которого не требуется разрешения на строительство»

на землях муниципальной собственности.

на срок 1 год

Местоположение: расположенных по адресу: Пермский край, м.о. Пермский, с. Фролы, к уч. с кад. № 59:32:3430001:4151

Приложение: схема предполагаемых к использованию земель или части земельного участка.

Особые условия использования:

- 1) При размещении газопровода учесть параметры ширины проезда улично-дорожной сети, во избежание сужения полосы отвода дороги.
- 2) При условии получения разрешения на производство земляных работ.

Заместитель председателя комитета

(подпись, печать)

М.В. Королева



Схема предполагаемых к использованию земель или части земельного участка

Объект: Газопровод давлением до 1,2 Мпа, для размещения которого не требуется разрешения на строительство

Местоположение: расположенных по адресу: Пермский край, м.о. Пермский, с. Фролы, к уч. с кад. № 59:32:3430001:4151

Площадь земель или части земельного участка, кв.м.: 199

Категория земель: земли населенных пунктов

Вид разрешенного использования: -

Описание границ смежных землеспользователей:

От точки н1 до точки н2 - земельный участок с кадастровым номером 59:32:0000000:13220

От точки н2 до точки н3 - земельный участок с кадастровым номером 59:32:0000000:14935

От точки н3 до точки н4 - земельный участок с кадастровым номером 59:32:3430001:4151

От точки н4 до точки н5 - земельный участок с кадастровым номером 59:32:0000000:14935



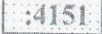

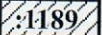


От точки н5 до точки н6 - земельный участок с кадастровым номером 59:32:0000000:13220

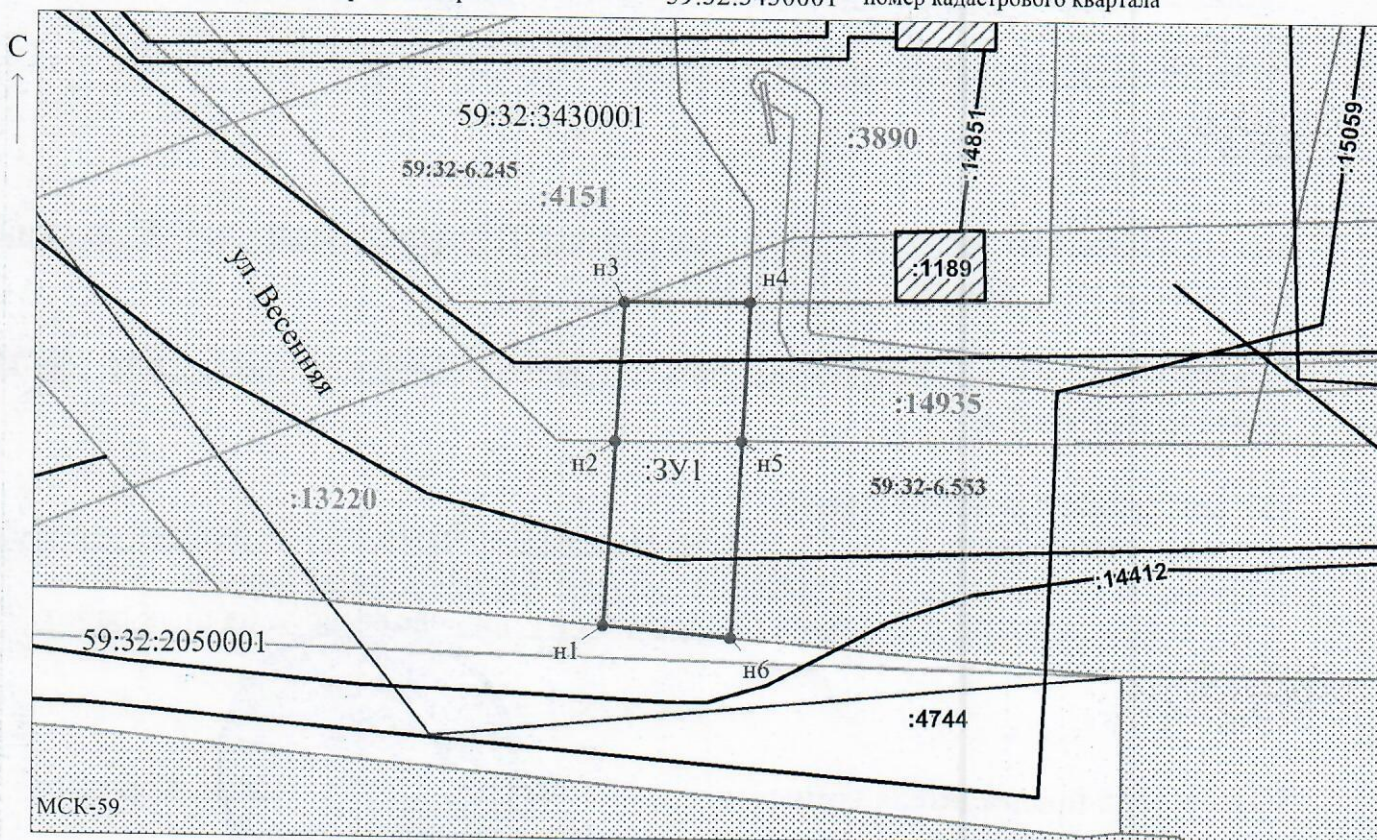
От точки н6 до точки н1 - земли общего пользования

Каталог координат, м

№ точки границы	X	Y
н1	507640.04	2234147.14
н2	507652.72	2234147.88
н3	507662.36	2234148.44
н4	507662.44	2234157.12
н5	507652.76	2234156.63
н6	507639.23	2234155.95
н1	507640.04	2234147.14

Условные обозначения:

- | | | | |
|---|---|---|--|
|  | - предполагаемый участок земель, на которых планируется размещение объекта |  | - зоны с особыми условиями использования территории, сведения о которых внесены в ЕГРН |
|  | - границы и номер земельного участка, сведения о которых внесены в ЕГРН |  | - обозначение запрашиваемого земельного участка |
|  | - границы и номер объекта капитального строительства, сведения о которых внесены в ЕГРН |  | - характерная точка границ земель или части земельного участка |
|  | - граница кадастрового квартала | | 59:32:3430001 - номер кадастрового квартала |



Масштаб 1:500

Заявитель: _____ / Егошина И.В.
 МП (подпись, расшифровка подписи)

(для юридических лиц и индивидуальных предпринимателей)